



Verslag

VERSLAG NR

GEN/15/61138199/00/NL/002

Bijlagen

Foto situatieplan (1/4)





Eigenaar(s) en rechten

Eigenaar	Straat	Gemeente	Recht
Belgische Staat (252796351)	Paleizenplein -	1000 Brussel - BE	- VE 1/1 - Volle eigendom

Kadastrale / Patrimoniale Perceelsinformatie

Kadastrale afdeling: 71034 LEOPOLDSBURG 1 AFD/LEOPOLDSBURG (Ramskapellelaan 4)
Status: Gekadastreerd
Jaar einde opbouw: van 1919 tot 1930

Sectie en perceelnr	Partitie	Aard detail(s)	Ligging	Belastbare oppervlakte	P/W	Klassering KI/Ha	Code KI	KI	Einde vrijstelling
B2/00G32	P0000	HUIS	Ramskapellelaan 4	2a 48ca			2F	842€	

Schaal: 1:1000



Deze informatie is het resultaat van een opzoeking gemaakt op 27-08-2024 08:32 en heeft 7.84 euro (incl. BTW) gekost.



Eigenaar(s) en rechten

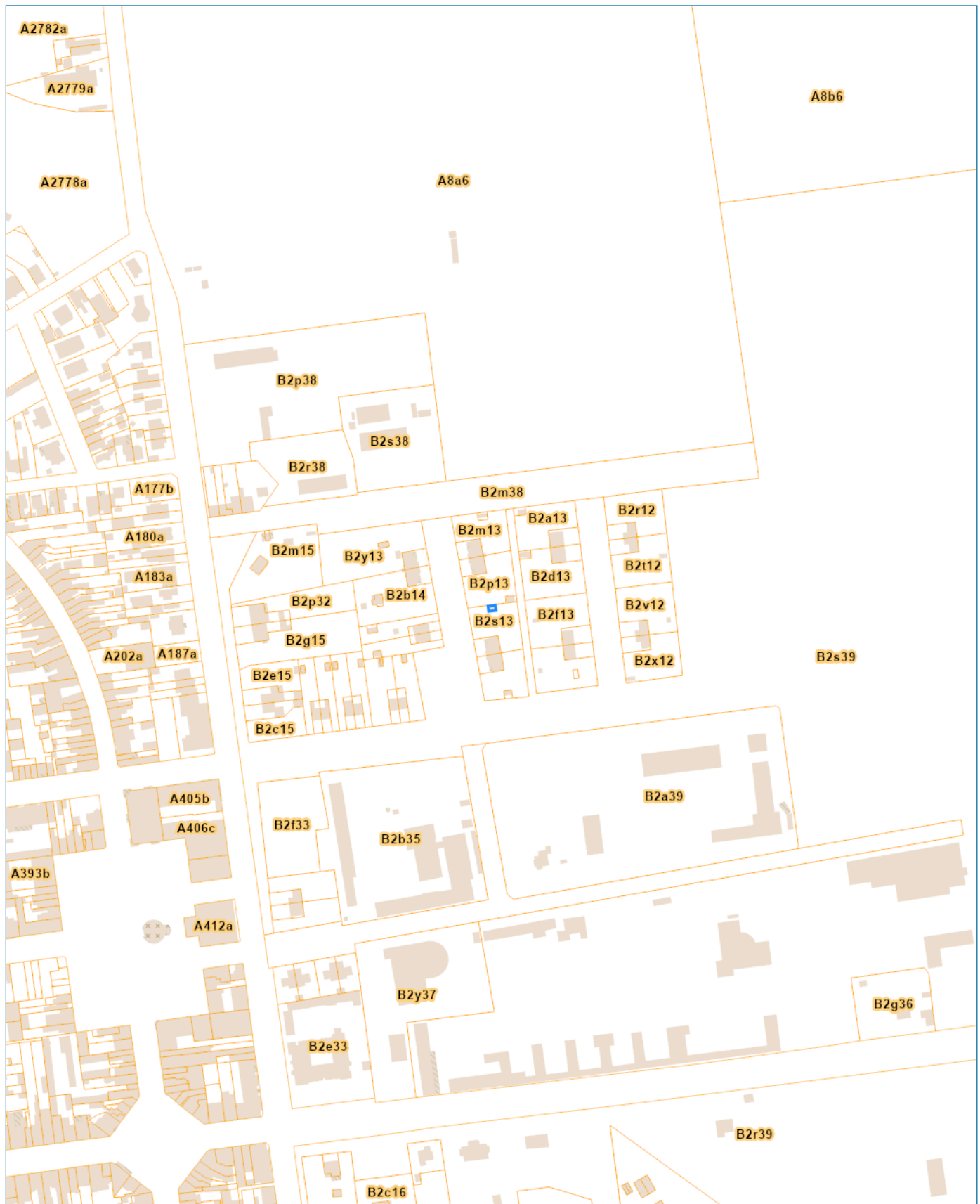
Eigenaar	Straat	Gemeente	Recht
Belgische Staat (252796351)	Paleizenplein -	1000 Brussel - BE	- VE 1/1 - Volle eigendom

Kadastrale / Patrimoniale Perceelsinformatie

Kadastrale afdeling: 71034 LEOPOLDSBURG 1 AFD/LEOPOLDSBURG (Ramskapellelaan 4 +)
Status: Gekadastreerd
Jaar einde opbouw: 1946

Sectie en perceelnr	Partitie	Aard detail(s)	Ligging	Belastbare oppervlakte	P/W	Klassering KI/Ha	Code KI	KI	Einde vrijstelling
B2/00R13	P0000	GARAGE	Ramskapellelaan 4 +	22ca			2F	42€	

Schaal: 1:1000



Deze informatie is het resultaat van een opzoeking gemaakt op 27-08-2024 08:33 en heeft 7.84 euro (incl. BTW) gekost.



Eigenaar(s) en rechten

Eigenaar	Straat	Gemeente	Recht
Belgische Staat (252796351)	Paleizenplein -	1000 Brussel - BE	- VE 1/1 - Volle eigendom

Kadastrale / Patrimoniale Perceelsinformatie

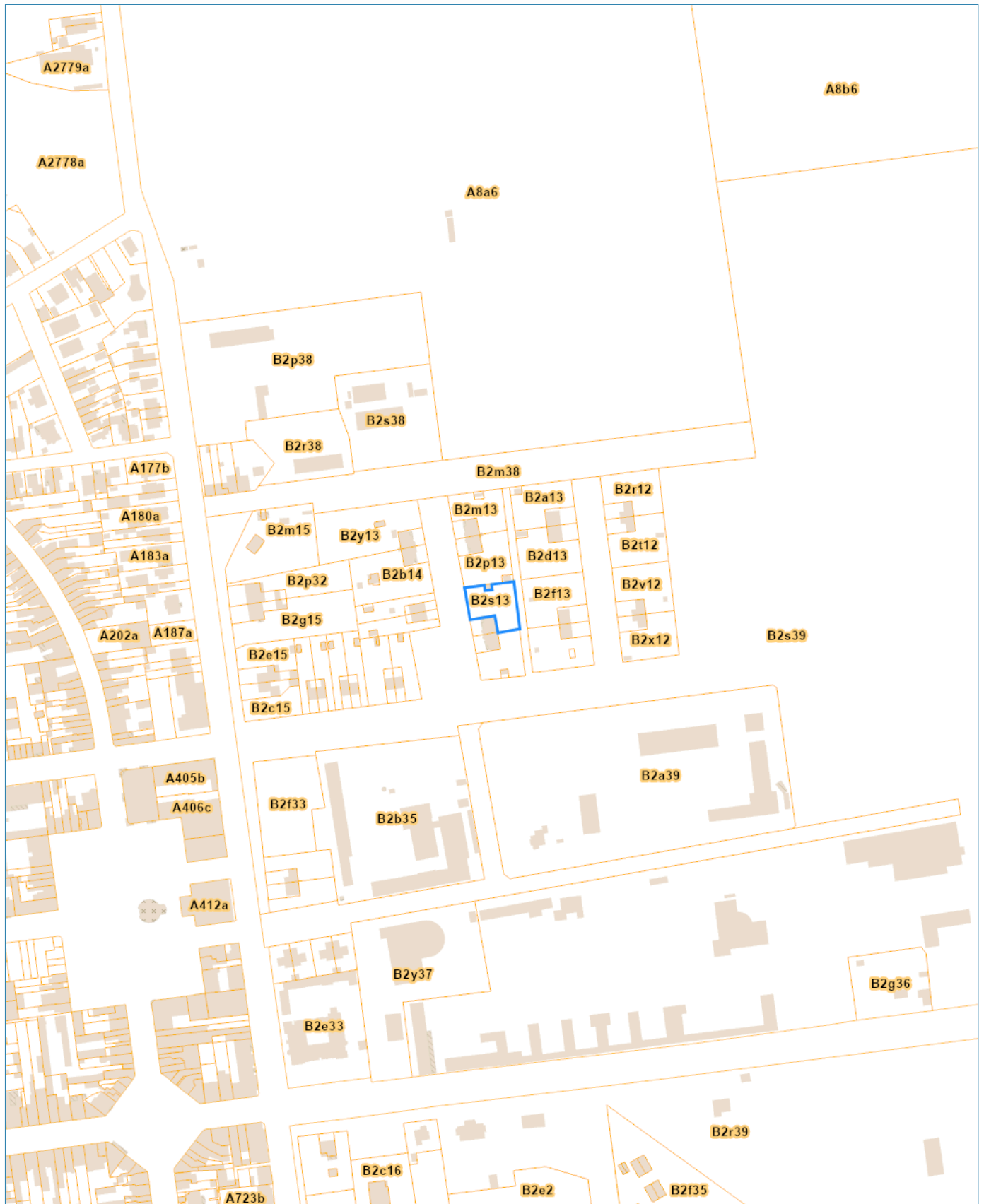
Kadastrale afdeling: 71034 LEOPOLDSBURG 1 AFD/LEOPOLDSBURG (STALL EICKER HEIDE)

Status: Gekadastreerd

Jaar einde opbouw:

Sectie en perceelnr	Partitie	Aard detail(s)	Ligging	Belastbare oppervlakte	P/W	Klassering KI/Ha	Code KI	KI	Einde vrijstelling
B2/00S13	P0000	PARK	STALL EICKER HEIDE	10a 90ca		45€	1F	4€	

Schaal: **1:1000**



Deze informatie is het resultaat van een opzoeking gemaakt op 27-08-2024 08:41 en heeft 7.84 euro (incl. BTW) gekost.

Datum opzoeking: 27-08-2024 08:41

LEGENDE

EIGENAAR(S) EN RECHTEN

Aanduiding van de eigenaar(s) met hun rechten. De afkortingen van de meest frequente rechten zijn:

VE: volle eigendom

VG: vruchtgebruik

GEBR/BEWON: gebruik/bewoning

BE: blote eigendom

OPSTAL: opstal

ERFP: erfpacht

KADASTRALE / PATRIMONIALE PERCEELSINFORMATIE

Status

De meest voorkomende zijn:

Gereserveerd: het perceelnummer werd gereserveerd om als identificatie in een nog te verlijden authentieke akte gebruikt te worden. Er wordt geen kadastraal inkomen (KI) voor het perceel vermeld.

Gekadastreerd - Precad: het gekadastrateerde perceel is het onderwerp van een voorafgaande identificatie. Aan het perceel is minstens één gereserveerd perceel verbonden. Dat perceel wordt het bronperceel genoemd.

In afwachting: betreft private entiteiten die nog niet in gebruik genomen of verhuurd zijn. Er wordt geen kadastraal inkomen (KI) voor het perceel vermeld.

Gekadastreerd: perceel waarvoor de patrimoniumdocumentatie bijgewerkt is en de gegevens volledig zijn.

Gekadastreerd - niet afgepaald: perceel dat een of meerdere terreingedeelten bevat die aan verschillende eigenaars toebehoren. Die delen worden niet op het plan weergegeven bij gebrek aan opmetingsplannen en/of duidelijke elementen op het terrein en worden opgenomen met de status 'niet afgepaald'.

Opmerking: de rechten verbonden aan een perceel 'gekadastreerd - niet afgepaald' zijn niet altijd correct. Zie percelen 'niet afgepaald' voor de rechten.

Niet afgepaald: perceel dat niet op het plan afgebeeld werd bij gebrek aan opmetingsplannen en/of duidelijke elementen op het terrein. Het perceel is gekoppeld aan een gekadastreerd perceel met de status 'gekadastreerd - niet afgepaald'. De rechten verbonden aan het perceel zijn correct.

Jaar einde opbouw

0001: voor 1850

0002: van 1850 tot 1874

0003: van 1875 tot 1899

0004: van 1900 tot 1918

0005: van 1919 tot 1930

Vanaf 1931 wordt het volledige jaartal aangeduid.

De code M* naast 'jaar einde opbouw', betekent dat het perceel materieel en outillage (M&O) bevat - of kan bevatten - dat niet belastbaar is in de onroerende voorheffing.

Sectie- en perceelnummer

Het kadastraal perceel wordt geïdentificeerd door de kadastrale afdeling, de sectie, een grondnummer, eventueel een bisnummer, een alfanumerieke en mogelijk een numerieke exponent.

Partitie

Wanneer voor een kadastraal perceel een meer nauwkeurige identificatie nodig is, bijvoorbeeld voor appartementsgebouwen, dan wordt het opgesplitst in een kadastraal planperceel en een of meer kadastrale patrimoniale percelen. In dat geval kan, per onroerend goed waarop een eenheid van recht uitgeoefend wordt, de identificatie met een partitienummer uitgebreid worden.

Aard

Er is geen verband tussen de kadastrale aard en de stedenbouwkundige kenmerken van een goed. Het teken '#' geeft verkort de ligging en de samenstellende delen van het hoofdbestanddeel weer.

P/W

Een code PX of WX duidt aan dat het perceel geheel of gedeeltelijk in een polder of een watering ligt, waarbij x staat voor een cijfer dat of letter die refereert naar de betrokken polder of watering. Een letter D staat voor een afgeschafte polder en een letter E voor een afgeschafte watering.

Klassering KI/HA

Klassering van het ongebouwde perceel en haar overeenkomstige kadastraal inkomen per hectare.

Code

De code KI (bv. "2F") is samengesteld uit twee delen:

1. gewoon - ongebouwd

2. gewoon - gebouwd

3. nijverheid - ongebouwd (of ambacht of handel met materieel en outillage - M&O)

4. nijverheid - gebouwd (of ambacht of handel met M&O)

5. M&O op een ongebouwd perceel

6. M&O op een gebouwd perceel

F: belastbaar KI

G,H, P,Q: KI (gedeeltelijk) vrijgesteld van de onroerende voorheffing op basis van wettelijke bepalingen

J: niet-vestigd KI (of vastgesteld KI niet belastbaar in de

onroerende voorheffing voor een gebouw dat niet in gebruik

genomen of verhuurd werd vóór 1 januari van het aanslagjaar).

K: voorlopig KI van een gebouw dat in gebruik genomen of verhuurd werd vóór de volledige voltooiing

L: gedeeltelijk voorlopig KI van een appartementsgebouw waarvan niet alle appartementen in gebruik genomen of verhuurd zijn

X: KI vrijgesteld op grond van een bijzondere bepaling van een gewest

Deze informatie is het resultaat van een opzoeking gemaakt op 27-08-2024 08:41 en heeft 7.84 euro (incl. BTW) gekost.

FED-net
Posthoornlaan 4
9080 Lochristi

Uw bericht van: 19/08/2024 | Uw kenmerk: GM30808 | Ons kenmerk: 711908202409608

Pagina 1/3

Hasselt, 20 september 2024

Hypothecair getuigschrift

Aanvraag van Aanvrager: FED-net in Lochristi

Wij bevestigen dat er op datum van 19/08/2024 in de registers van ons kantoor:

1. Geen inschrijving bestaat sinds 19/08/1994
2. Geen overschrijving bestaat gedaan sinds 19/08/1994
 - van akten of vonnissen met overdracht of aanwijzing van zakelijke onroerende rechten (verwervingen inbegrepen)
 - van akten met afstand van zulke rechten
 - van huurcontracten
 - van andere overgeschreven documenten
3. Geen nog van kracht zijnde overschrijving bestaat gedaan sinds 19/08/1994 van exploten van bevel of beslag en van verklaring van niet-beslagbaarheid van de hoofdverblijfplaats van de zelfstandige

Deze informatie heeft alleen betrekking op de personen en goederen vermeld in de aanvraag.

Retributie:	110.00
Divers recht:	0.00
Totaal in euro:	110.00

INEZ THEYS

KANTOOR RECHTSZEKERHEID HASSELT 2

Bij de aflevering van dit getuigschrift houden we rekening met de aanduidingen van de personen en goederen zoals ze in de aanvraag vermeld werden. Wijzigingen in de nummering van percelen (door prekadastratie of andere) moeten hoe dan ook uitdrukkelijk in de aanvraag vermeld worden. Gebeurt dat niet, dan is de Staat niet verantwoordelijk voor het niet-verstrekken van inlichtingen als gevolg daarvan. De door de persoon gedane onroerende verwervingen worden alleen vermeld wanneer daar uitdrukkelijk naar gevraagd werd. Kantmeldingen van voor 1 januari 2001 worden alleen vermeld wanneer ook de overschrijving of de inschrijving waarop ze betrekking hebben, zelf opgenomen wordt in het getuigschrift.

"Kantoor Rechtszekerheid Hasselt 2" vanaf 1 mei 2018. Voorheen "Hypotheekkantoor Hasselt 2"

Beheer uw dossier op
MYMINFIN.BERaadpleeg informatie op
FIN.BELGIUM.BEEen vraag? Bel ons
02 572 57 57

Bijlagen

Foto situatieplan (1/4)





Foto situatieplan (2 / 4)

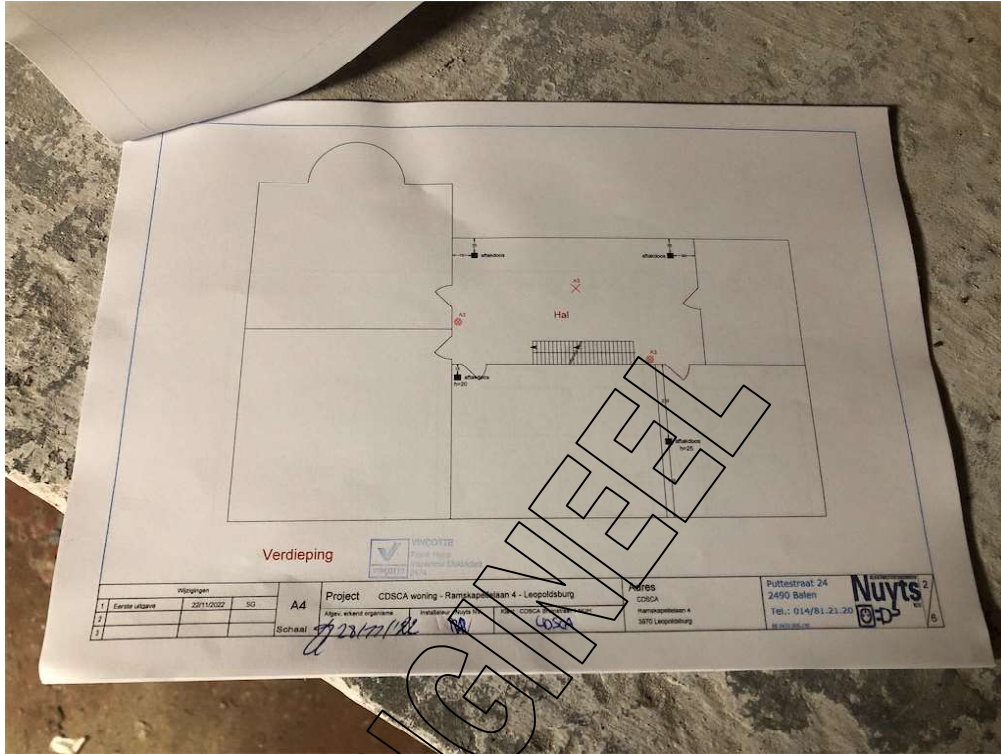
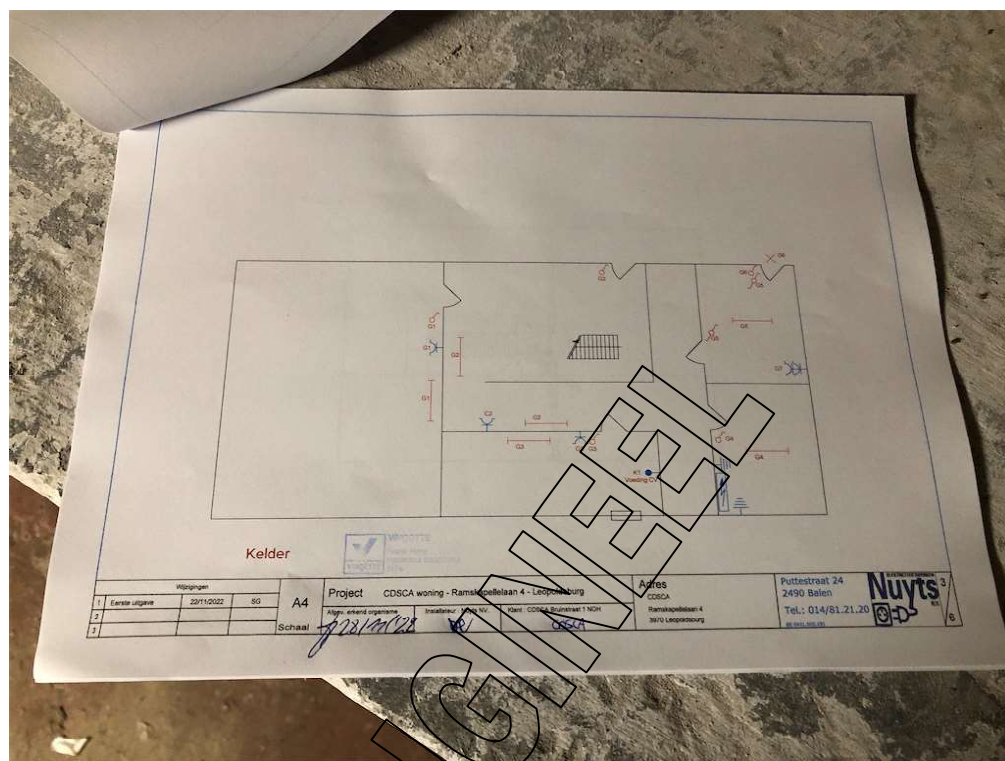


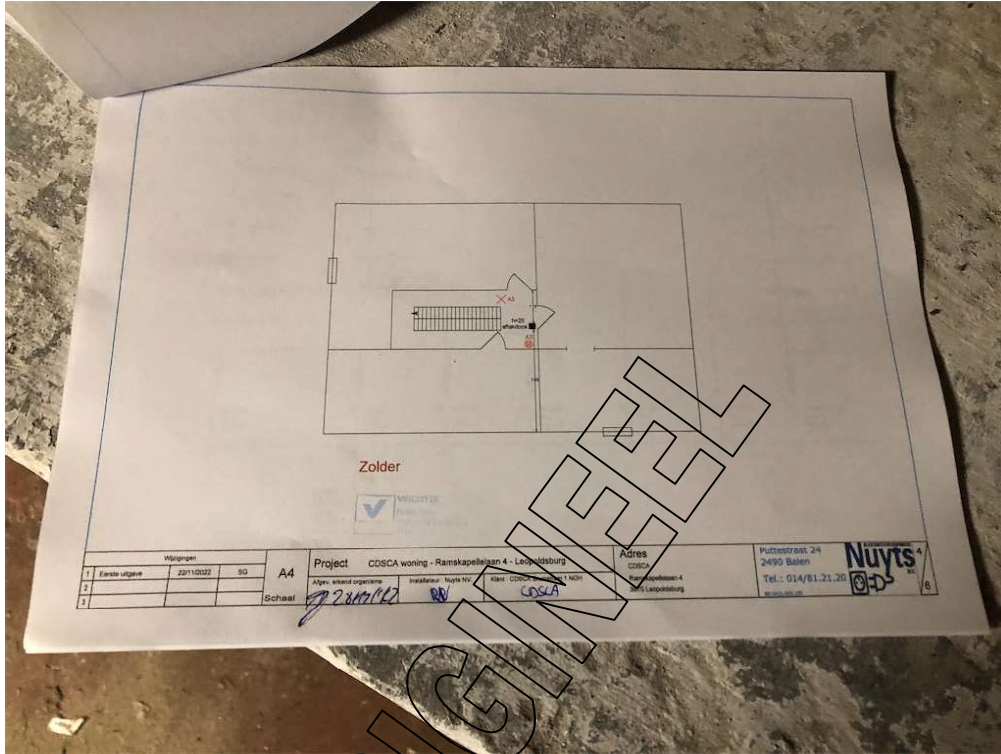
Foto situatieplan (3 / 4)



Wijzigingen		A4	Project	CDSCA woning - Ramskapellelaan 4 - Leopoldsburg	Adres	Ramskapellelaan 4 3970 Leopoldsburg	Pottelstraat 24 2490 Balen Tel.: 014/81.21.20 www.nuyts.be		
1	Eerste uitgave							2011/02/02	BS
2									
3			Schaal	1:100					



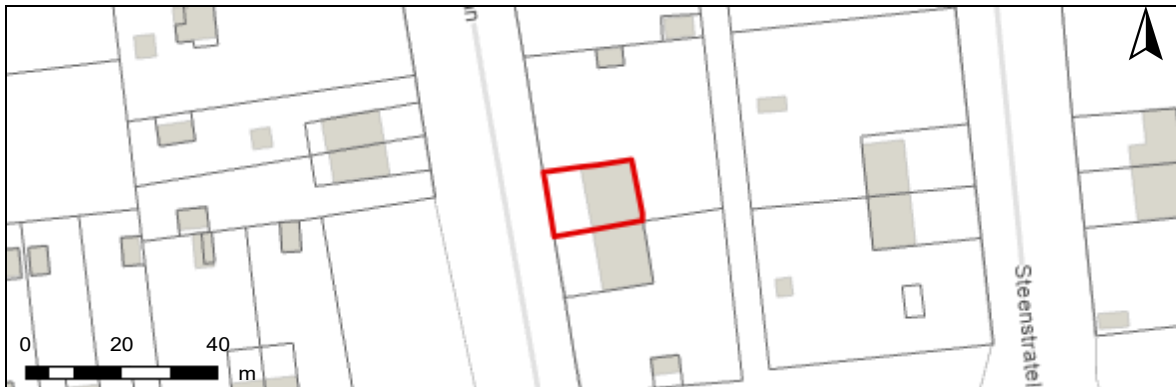
Foto situatieplan (4 / 4)



OVERSTROMINGSRAPPORT 12-09-2024

Identificatie perceel en gebouwen

Gemeente	Leopoldsburg				
Afdeling	1	Sectie	B	Perceelnummer	0002/00G032
Aantal gebouwen op dit perceel	1				
Waterbeheerder(s)	Provincie Limburg				



Informatie voor het volledige perceel

Parameter	Score
Perceelscore of P-score	C
Gebouwscore of G-score	A
Ligging in Signaalgebied	neen
Ligging in afgebakende oeverzone of afgebakend overstromingsgebied	neen

A: geen overstroming gemodelleerd B: kleine kans op overstromingen onder klimaatverandering C: kleine kans op overstromingen D: middelgrote kans op overstromingen

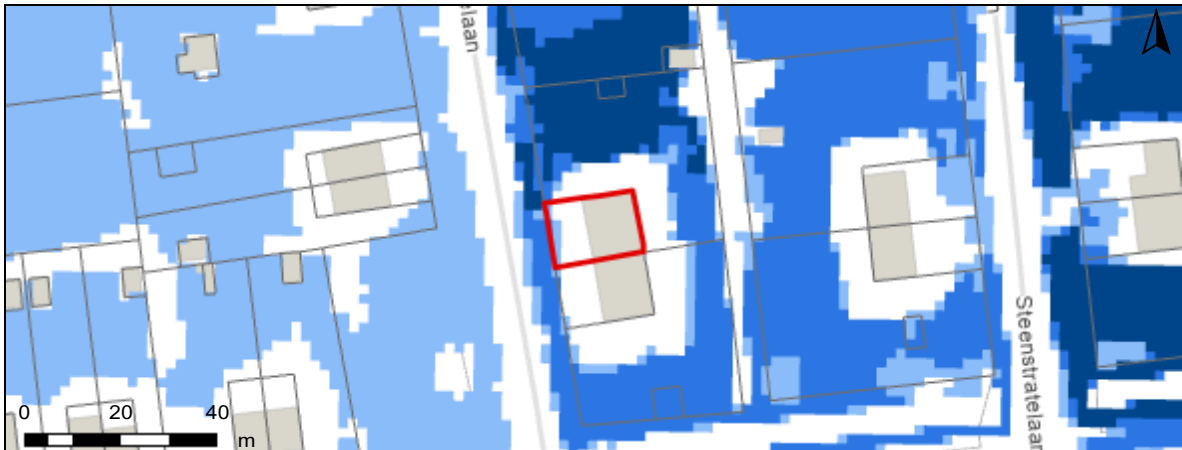
Te gebruiken symbool voor informatieplicht: geen verplicht symbool

Informatie voor de verschillende gebouwen op het perceel

Gebouw ID	Score
19907053	A

DETAILKAARTEN

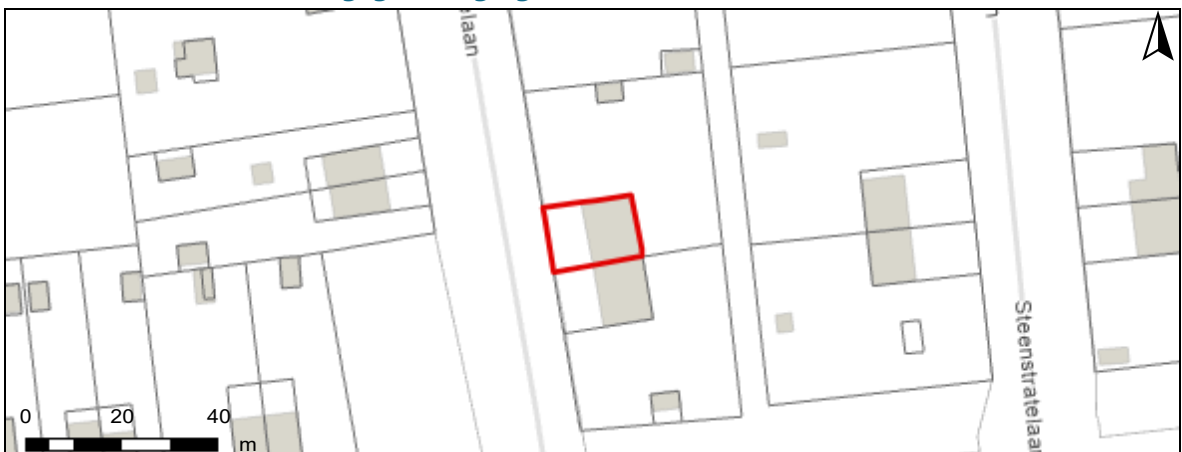
Detailkaart Overstromingsgevoelige gebieden pluviaal (door hevige neerslag)



Detailkaart Overstromingsgevoelige gebieden fluviaal (uit waterlopen)



Detailkaart Overstromingsgevoelige gebieden vanuit de zee



Legende

- A - Geen overstroming gemodelleerd
- B - Kleine kans op overstromingen onder klimaatverandering
- C - Kleine kans op overstromingen
- D - Middelgrote kans op overstromingen

PERCEELSCORE

Detail overstroomingsgevoeligheid perceel te Leopoldsburg, afdeling 1, sectie B met perceelnummer 0002/00G032

Alle scores worden op basis van de overstroomingskansen geanalyseerd en vervolgens wordt een score toegekend aan uw woning of perceel.

PERCEELSCORE: C

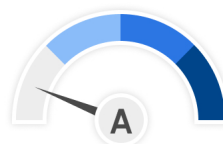
Kleine kans op overstromingen



Intense neerslag
Pluviaal



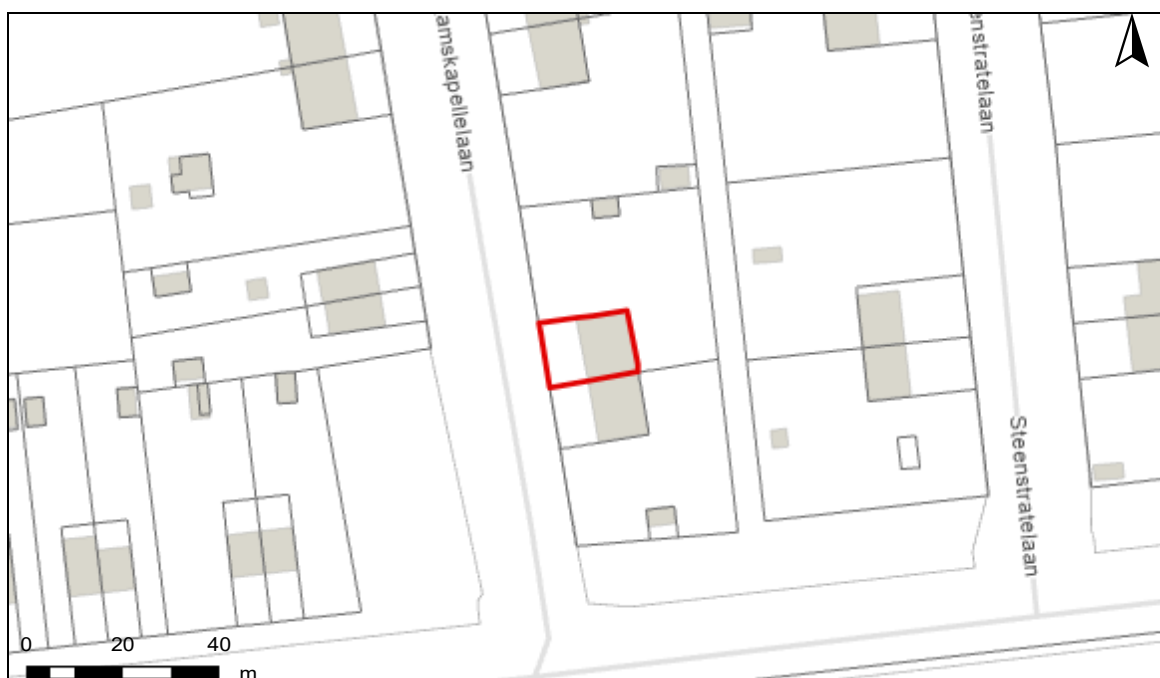
Vanuit waterlopen
Fluviaal



Kustoverstroming
Zee



A: geen overstroming gemodelleerd B: kleine kans op overstromingen onder klimaatverandering C: kleine kans op overstromingen D: middelgrote kans op overstromingen



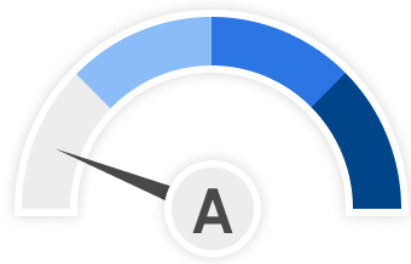
SCORE GEBOUW 19907053

Detail overstroomingsgevoeligheid gebouw met ID 19907053

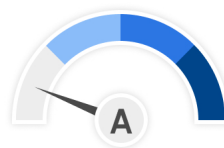
Alle scores worden op basis van de overstroomingskansen geanalyseerd en vervolgens wordt een score toegekend aan uw woning of perceel.

GEBOUWSCORE: A

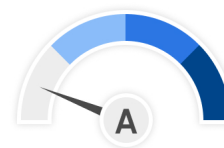
Geen overstrooming gemodelleerd



Intense neerslag
Pluviaal



Vanuit waterlopen
Fluviaal



Kustoverstroming
Zee



A: geen overstrooming gemodelleerd B: kleine kans op overstroomingen onder klimaatverandering C: kleine kans op overstroomingen D: middelgrote kans op overstroomingen



INFORMATIEPLICHT

Wetgeving informatieplicht

De informatieplicht is opgenomen in art. 1.3.3.3.2 van het waterwetboek ofwel de gecodificeerde decreten betreffende het integraal waterbeleid. De details voor de uitwerking van de informatieplicht zijn opgenomen in hoofdstuk III/1 van het uitvoeringsbesluit watertoets.

Berekening P-score en G-score

Voor de berekening van de P-score wordt bekeken of er overlap is tussen het perceel en de drie overstromingskaarten.

Voor de berekening van de G-score wordt bekeken of er overlap is tussen één van de gebouwen op het perceel met een minimum oppervlakte van 25m² en de drie overstromingskaarten. Er wordt hiervoor een buffer van 1m genomen rond de gebouwen.

Aangezien enkel voor de G-score met een buffer wordt gewerkt, is hiervoor ook overlap mogelijk met de overstromingskaarten buiten het perceel. In dat geval wordt de P-score aangepast naar dezelfde waarde als de G-score.

Overstromingsrobuust gebouwd?

Uw woning kan zich in overstromingsgevoelig gebied bevinden, maar mogelijks is hier reeds rekening mee gehouden bij het bouwen en heeft u dus overstromingsrobuust gebouwd. In dit geval bestaat de mogelijkheid om een deskundige aan te stellen om uw score te laten aanpassen.

Signaalgebieden

Voor signaalgebieden geldt er wettelijk gezien geen informatieplicht, maar het is wel aangewezen om dit ook mee op te nemen bij de communicatie. Signaalgebieden zijn nog niet ontwikkelde gebieden met een harde bestemming zoals woongebied, die ook een belangrijke functie kunnen vervullen tijdens overstromingen. Het gaat om gebieden met een mogelijke tegenstrijdigheid tussen de huidige bestemmingsvoorschriften en de belangen van het watersysteem. Voor verschillende van deze gebieden werd beslist om een bouwvrije opgave te voorzien, omdat het risico tijdens overstromingen te groot is.

Afgebakende oeverzones en afgebakende overstromingsgebieden

Afgebakende oeverzones en overstromingsgebieden zijn in de meeste gevallen afgebakend op niet bebouwbare percelen, maar niet altijd. Het gaat om gebieden waar een recht van voorkoop geldt en waar inrichtingswerken worden voorzien in het kader van het waterbeleid.

Meer info

www.integraalwaterbeleid.be

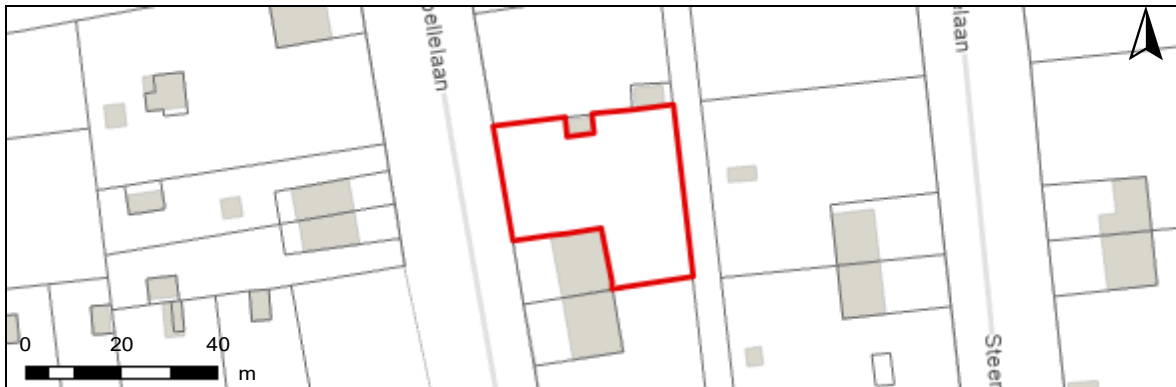
waterinfo.vlaanderen.be/informatieplicht

woningpas.vlaanderen.be

OVERSTROMINGSRAPPORT 12-09-2024

Identificatie perceel en gebouwen

Gemeente	Leopoldsburg				
Afdeling	1	Sectie	B	Perceelnummer	0002/00S013
Aantal gebouwen op dit perceel	0				
Waterbeheerder(s)	Provincie Limburg				



Informatie voor het volledige perceel

Parameter	Score
Perceelscore of P-score	D
Gebouwscore of G-score	ONBEKEND
Ligging in Signaalgebied	neen
Ligging in afgebakende oeverzone of afgebakend overstromingsgebied	neen

A: geen overstroming gemodelleerd B: kleine kans op overstromingen onder klimaatverandering C: kleine kans op overstromingen D: middelgrote kans op overstromingen

Te gebruiken symbool voor informatieplicht:

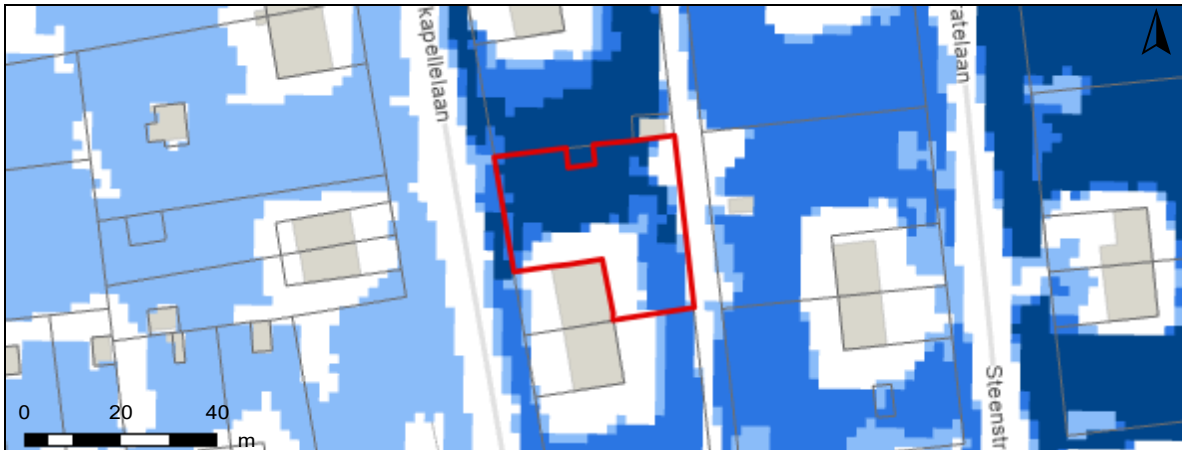


Informatie voor de verschillende gebouwen op het perceel

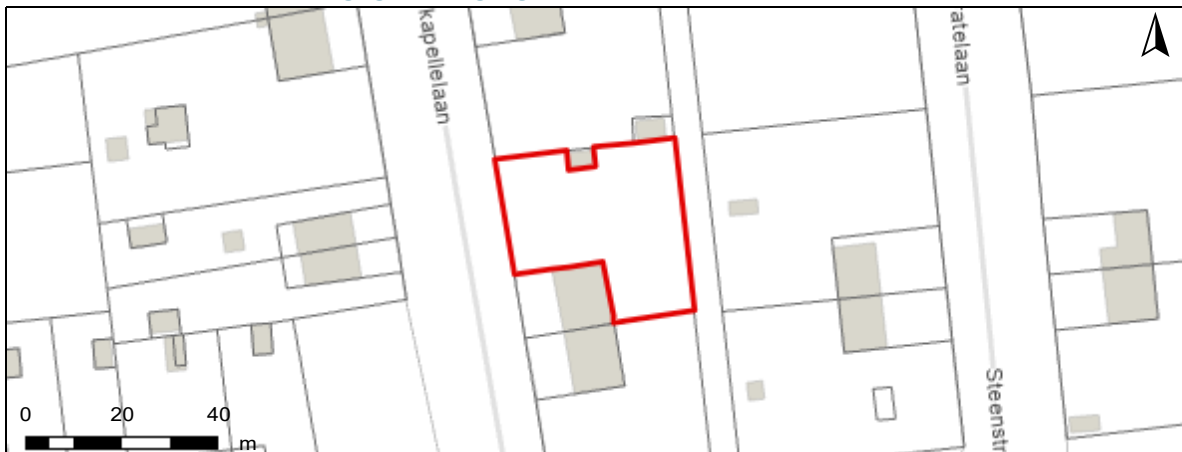
Gebouw ID	Score
-----------	-------

DETAILKAARTEN

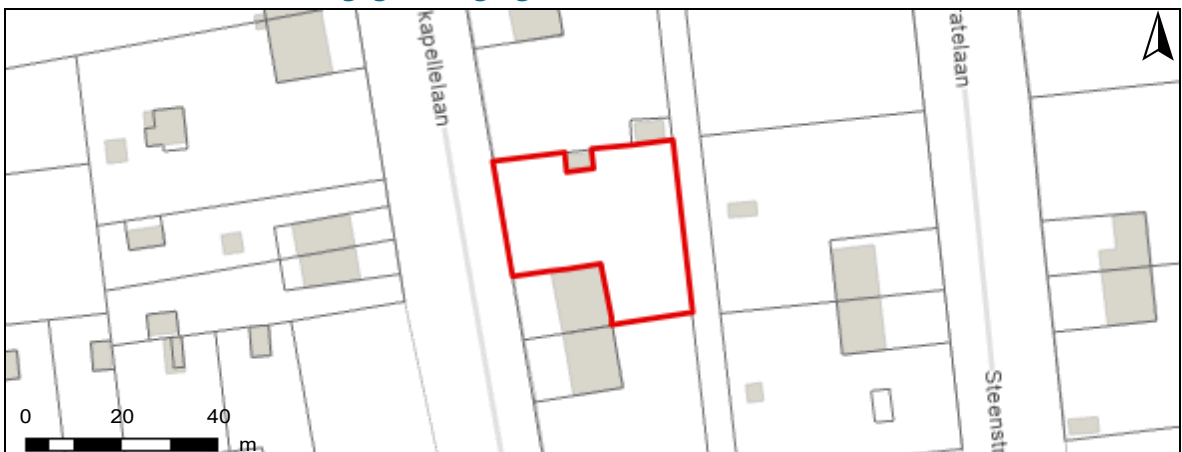
Detailkaart Overstromingsgevoelige gebieden pluviaal (door hevige neerslag)



Detailkaart Overstromingsgevoelige gebieden fluviaal (uit waterlopen)



Detailkaart Overstromingsgevoelige gebieden vanuit de zee



Legende

- A - Geen overstroming gemodelleerd
- B - Kleine kans op overstromingen onder klimaatverandering
- C - Kleine kans op overstromingen
- D - Middelgrote kans op overstromingen

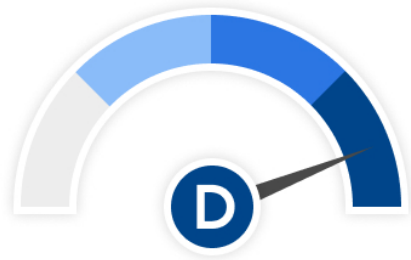
PERCEELSCORE

Detail overstroomingsgevoeligheid perceel te Leopoldsburg, afdeling 1, sectie B met perceelnummer 0002/00S013

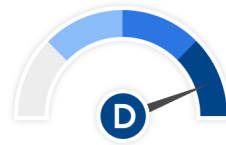
Alle scores worden op basis van de overstroomingskansen geanalyseerd en vervolgens wordt een score toegekend aan uw woning of perceel.

PERCEELSCORE: D

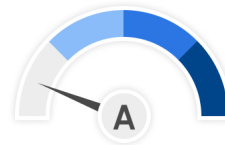
Middelgrote kans op overstromingen



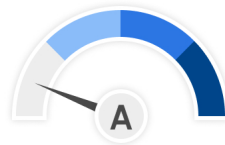
Intense neerslag
Pluviaal



Vanuit waterlopen
Fluviaal



Kustoverstroming
Zee



A: geen overstrooming gemodelleerd B: kleine kans op overstroomingen onder klimaatverandering C: kleine kans op overstroomingen D: middelgrote kans op overstroomingen



INFORMATIEPLICHT

Wetgeving informatieplicht

De informatieplicht is opgenomen in art. 1.3.3.3.2 van het waterwetboek ofwel de gecodificeerde decreten betreffende het integraal waterbeleid. De details voor de uitwerking van de informatieplicht zijn opgenomen in hoofdstuk III/1 van het uitvoeringsbesluit watertoets.

Berekening P-score en G-score

Voor de berekening van de P-score wordt bekeken of er overlap is tussen het perceel en de drie overstromingskaarten.

Voor de berekening van de G-score wordt bekeken of er overlap is tussen één van de gebouwen op het perceel met een minimum oppervlakte van 25m² en de drie overstromingskaarten. Er wordt hiervoor een buffer van 1m genomen rond de gebouwen.

Aangezien enkel voor de G-score met een buffer wordt gewerkt, is hiervoor ook overlap mogelijk met de overstromingskaarten buiten het perceel. In dat geval wordt de P-score aangepast naar dezelfde waarde als de G-score.

Overstromingsrobuust gebouwd?

Uw woning kan zich in overstromingsgevoelig gebied bevinden, maar mogelijks is hier reeds rekening mee gehouden bij het bouwen en heeft u dus overstromingsrobuust gebouwd. In dit geval bestaat de mogelijkheid om een deskundige aan te stellen om uw score te laten aanpassen.

Signaalgebieden

Voor signaalgebieden geldt er wettelijk gezien geen informatieplicht, maar het is wel aangewezen om dit ook mee op te nemen bij de communicatie. Signaalgebieden zijn nog niet ontwikkelde gebieden met een harde bestemming zoals woongebied, die ook een belangrijke functie kunnen vervullen tijdens overstromingen. Het gaat om gebieden met een mogelijke tegenstrijdigheid tussen de huidige bestemmingsvoorschriften en de belangen van het watersysteem. Voor verschillende van deze gebieden werd beslist om een bouwvrije opgave te voorzien, omdat het risico tijdens overstromingen te groot is.

Afgebakende oeverzones en afgebakende overstromingsgebieden

Afgebakende oeverzones en overstromingsgebieden zijn in de meeste gevallen afgebakend op niet bebouwbare percelen, maar niet altijd. Het gaat om gebieden waar een recht van voorkoop geldt en waar inrichtingswerken worden voorzien in het kader van het waterbeleid.

Meer info

www.integraalwaterbeleid.be

waterinfo.vlaanderen.be/informatieplicht

woningpas.vlaanderen.be



Vlaanderen
is milieu

Kaartafdruk Risicozones overstromingen m.b.t. de natuurrampenverzekering

Versie kaart: *januari 2018*

Het perceel te Leopoldsburg, afdeling 1, sectie B met perceelnummer 0002/00S013
bevindt zich niet in een risicozone voor overstromingen

Waterbeheerder:

Datum kaartafdruk: 12/09/2024

Voor meer beleidsinformatie: www.integraalwaterbeleid.be

Voor meer kaartmateriaal: waterinfo.vlaanderen.be/watertoets



Legende

- Kadastrale Percelen
- Aslijnen Waterlopen
- Bevaarbaar
- Onbevaarbaar cat. 1
- Onbevaarbaar cat. 2
- Onbevaarbaar cat. 3
- Niet Geklasseerd
- nieuwe risicozones
- bevestigde risicozone
- geen risico meer

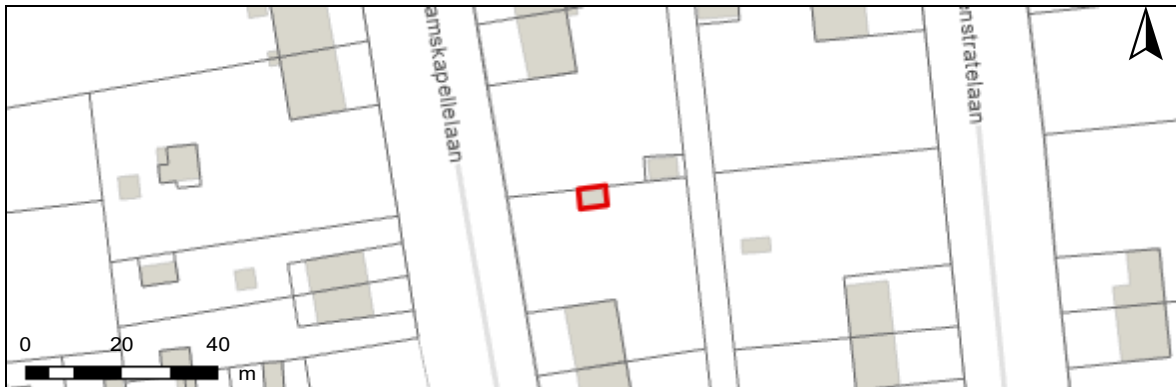


Risicozones zoals afgebakend volgens Koninklijk besluit van 20 september 2017 tot wijziging van het koninklijk besluit van 28 februari 2007 tot afbakening van de risicozones met betrekking tot de verzekering tegen natuurrampen in uitvoering van de wet op de landverzekeringsovereenkomst
www.integraalwaterbeleid.be

OVERSTROMINGSRAPPORT 12-09-2024

Identificatie perceel en gebouwen

Gemeente	Leopoldsburg				
Afdeling	1	Sectie	B	Perceelnummer	0002/00R013
Aantal gebouwen op dit perceel	0				
Waterbeheerder(s)	Provincie Limburg				



Informatie voor het volledige perceel

Parameter	Score
Perceelscore of P-score	D
Gebouwscore of G-score	ONBEKEND
Ligging in Signaalgebied	neen
Ligging in afgebakende oeverzone of afgebakend overstromingsgebied	neen

A: geen overstroming gemodelleerd B: kleine kans op overstromingen onder klimaatverandering C: kleine kans op overstromingen D: middelgrote kans op overstromingen

Te gebruiken symbool voor informatieplicht:

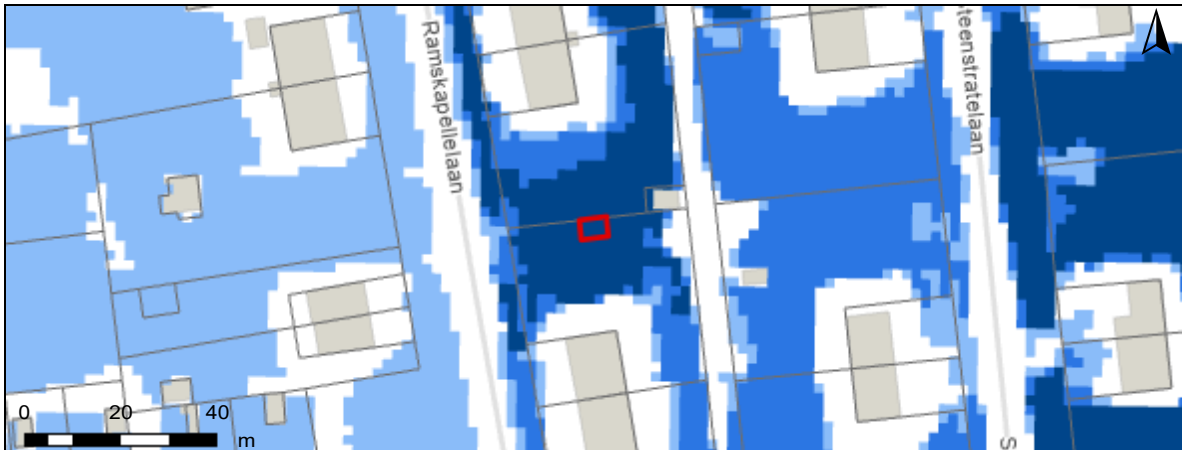


Informatie voor de verschillende gebouwen op het perceel

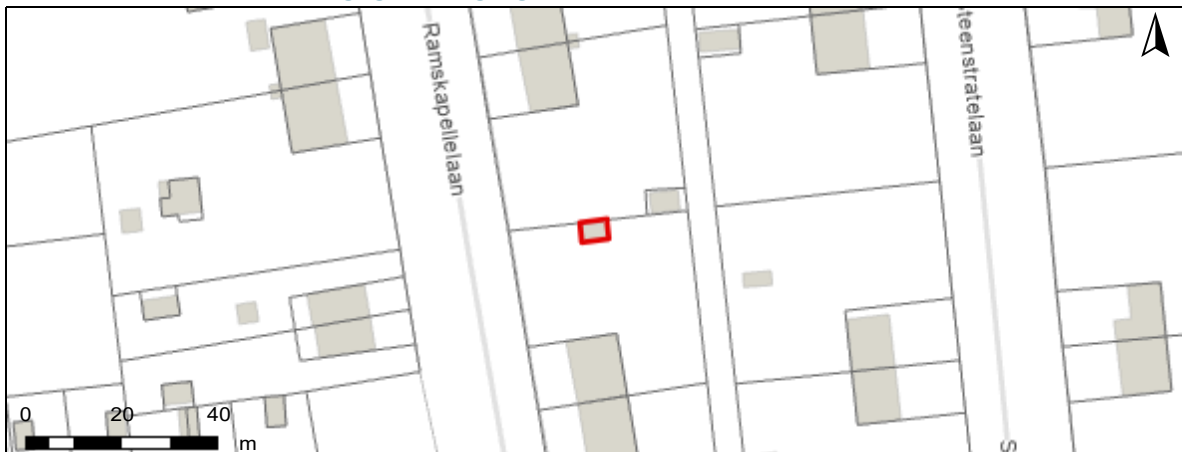
Gebouw ID	Score
-----------	-------

DETAILKAARTEN

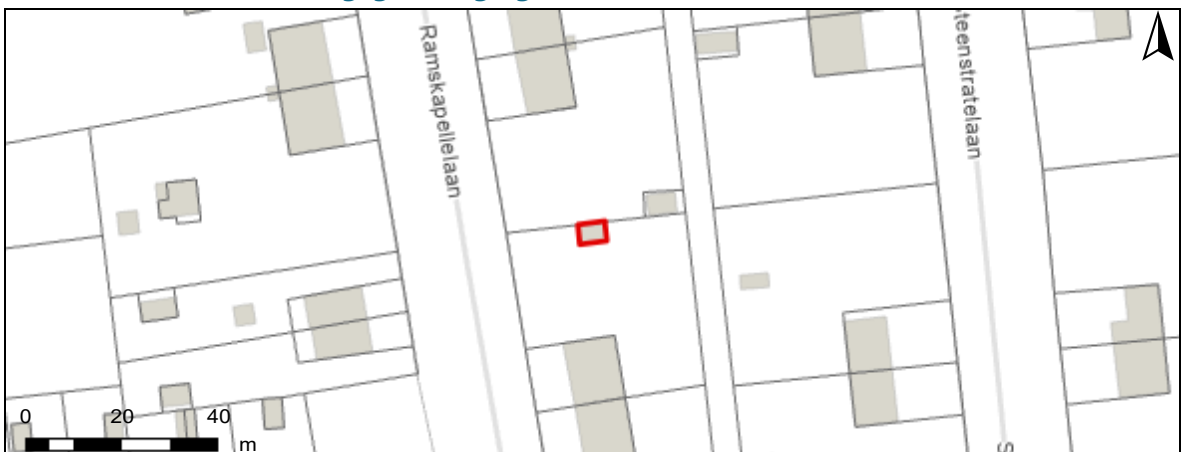
Detailkaart Overstromingsgevoelige gebieden pluviaal (door hevige neerslag)



Detailkaart Overstromingsgevoelige gebieden fluviaal (uit waterlopen)



Detailkaart Overstromingsgevoelige gebieden vanuit de zee



Legende

- A - Geen overstroming gemodelleerd
- B - Kleine kans op overstromingen onder klimaatverandering
- C - Kleine kans op overstromingen
- D - Middelgrote kans op overstromingen

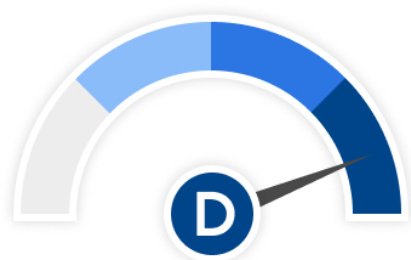
PERCEELSCORE

Detail overstroomingsgevoeligheid perceel te Leopoldsburg, afdeling 1, sectie B met perceelnummer 0002/00R013

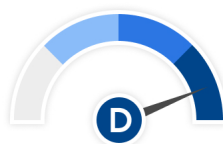
Alle scores worden op basis van de overstroomingskansen geanalyseerd en vervolgens wordt een score toegekend aan uw woning of perceel.

PERCEELSCORE: D

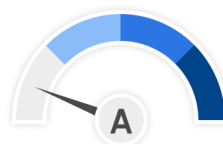
Middelgrote kans op overstromingen



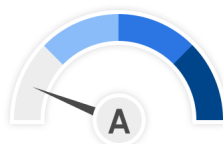
Intense neerslag
Pluviaal



Vanuit waterlopen
Fluviaal



Kustoverstroming
Zee



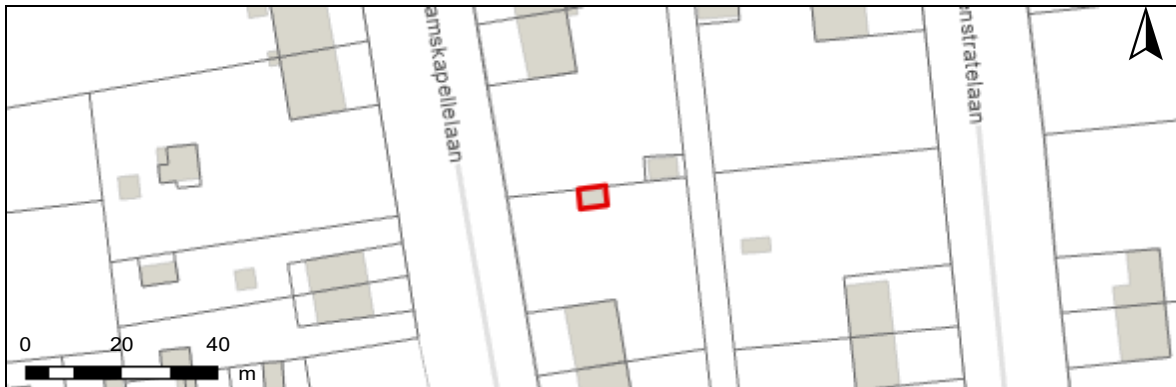
A: geen overstrooming gemodelleerd B: kleine kans op overstroomingen onder klimaatverandering C: kleine kans op overstroomingen D: middelgrote kans op overstroomingen



OVERSTROMINGSRAPPORT 12-09-2024

Identificatie perceel en gebouwen

Gemeente	Leopoldsburg				
Afdeling	1	Sectie	B	Perceelnummer	0002/00R013
Aantal gebouwen op dit perceel	0				
Waterbeheerder(s)	Provincie Limburg				



Informatie voor het volledige perceel

Parameter	Score
Perceelscore of P-score	D
Gebouwscore of G-score	ONBEKEND
Ligging in Signaalgebied	neen
Ligging in afgebakende oeverzone of afgebakend overstromingsgebied	neen

A: geen overstroming gemodelleerd B: kleine kans op overstromingen onder klimaatverandering C: kleine kans op overstromingen D: middelgrote kans op overstromingen

Te gebruiken symbool voor informatieplicht:

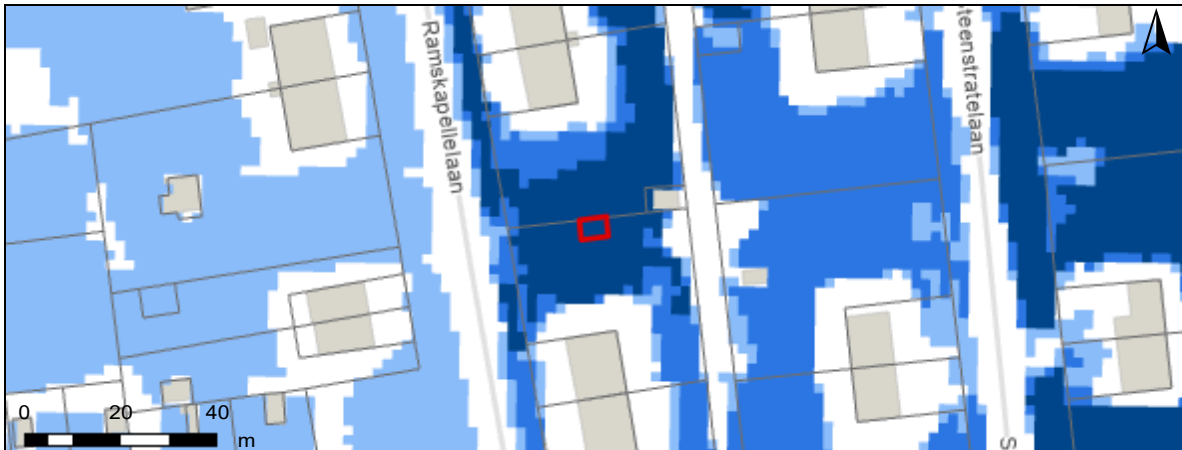


Informatie voor de verschillende gebouwen op het perceel

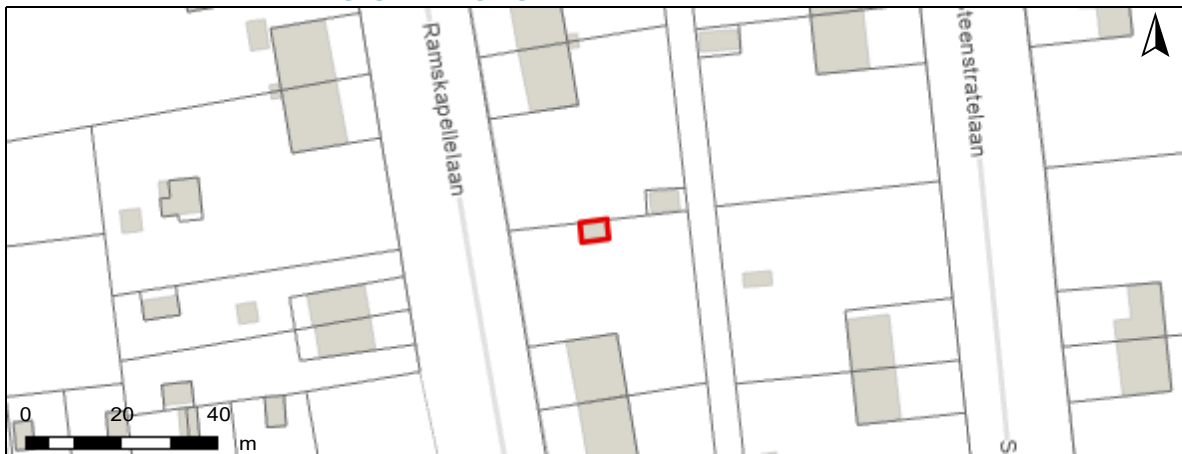
Gebouw ID	Score
-----------	-------

DETAILKAARTEN

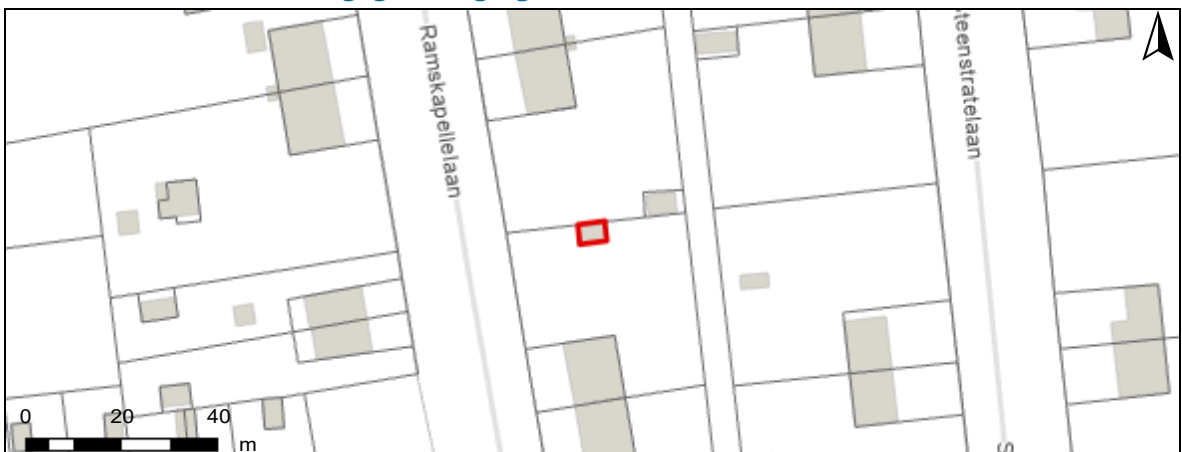
Detailkaart Overstromingsgevoelige gebieden pluviaal (door hevige neerslag)



Detailkaart Overstromingsgevoelige gebieden fluviaal (uit waterlopen)



Detailkaart Overstromingsgevoelige gebieden vanuit de zee



Legende

- A - Geen overstroming gemodelleerd
- B - Kleine kans op overstromingen onder klimaatverandering
- C - Kleine kans op overstromingen
- D - Middelgrote kans op overstromingen

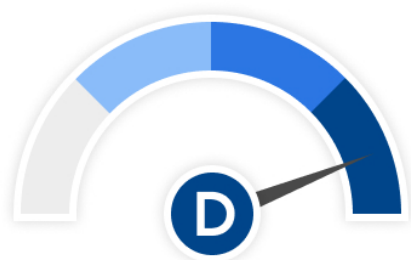
PERCEELSCORE

Detail overstroomingsgevoeligheid perceel te Leopoldsburg, afdeling 1, sectie B met perceelnummer 0002/00R013

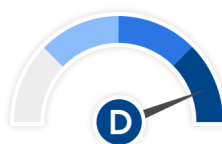
Alle scores worden op basis van de overstroomingskansen geanalyseerd en vervolgens wordt een score toegekend aan uw woning of perceel.

PERCEELSCORE: D

Middelgrote kans op overstromingen



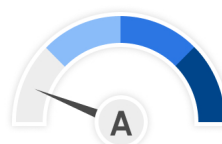
Intense neerslag
Pluviaal



Vanuit waterlopen
Fluviaal



Kustoverstroming
Zee



A: geen overstrooming gemodelleerd B: kleine kans op overstroomingen onder klimaatverandering C: kleine kans op overstroomingen D: middelgrote kans op overstroomingen



INFORMATIEPLICHT

Wetgeving informatieplicht

De informatieplicht is opgenomen in art. 1.3.3.3.2 van het waterwetboek ofwel de gecodificeerde decreten betreffende het integraal waterbeleid. De details voor de uitwerking van de informatieplicht zijn opgenomen in hoofdstuk III/1 van het uitvoeringsbesluit watertoets.

Berekening P-score en G-score

Voor de berekening van de P-score wordt bekeken of er overlap is tussen het perceel en de drie overstromingskaarten.

Voor de berekening van de G-score wordt bekeken of er overlap is tussen één van de gebouwen op het perceel met een minimum oppervlakte van 25m² en de drie overstromingskaarten. Er wordt hiervoor een buffer van 1m genomen rond de gebouwen.

Aangezien enkel voor de G-score met een buffer wordt gewerkt, is hiervoor ook overlap mogelijk met de overstromingskaarten buiten het perceel. In dat geval wordt de P-score aangepast naar dezelfde waarde als de G-score.

Overstromingsrobuust gebouwd?

Uw woning kan zich in overstromingsgevoelig gebied bevinden, maar mogelijks is hier reeds rekening mee gehouden bij het bouwen en heeft u dus overstromingsrobuust gebouwd. In dit geval bestaat de mogelijkheid om een deskundige aan te stellen om uw score te laten aanpassen.

Signaalgebieden

Voor signaalgebieden geldt er wettelijk gezien geen informatieplicht, maar het is wel aangewezen om dit ook mee op te nemen bij de communicatie. Signaalgebieden zijn nog niet ontwikkelde gebieden met een harde bestemming zoals woongebied, die ook een belangrijke functie kunnen vervullen tijdens overstromingen. Het gaat om gebieden met een mogelijke tegenstrijdigheid tussen de huidige bestemmingsvoorschriften en de belangen van het watersysteem. Voor verschillende van deze gebieden werd beslist om een bouwvrije opgave te voorzien, omdat het risico tijdens overstromingen te groot is.

Afgebakende oeverzones en afgebakende overstromingsgebieden

Afgebakende oeverzones en overstromingsgebieden zijn in de meeste gevallen afgebakend op niet bebouwbare percelen, maar niet altijd. Het gaat om gebieden waar een recht van voorkoop geldt en waar inrichtingswerken worden voorzien in het kader van het waterbeleid.

Meer info

www.integraalwaterbeleid.be

waterinfo.vlaanderen.be/informatieplicht

woningpas.vlaanderen.be



Vlaanderen
is milieu

Kaartafdruk Risicozones overstromingen m.b.t. de natuurrampenverzekering

Versie kaart: *januari 2018*

Het perceel te Leopoldsburg, afdeling 1, sectie B met perceelnummer 0002/00G032
bevindt zich niet in een risicozone voor overstromingen

Waterbeheerder:

Datum kaartafdruk: 12/09/2024

Voor meer beleidsinformatie: www.integraalwaterbeleid.be

Voor meer kaartmateriaal: waterinfo.vlaanderen.be/watertoets



Legende

- Kadastrale Percelen
- Aslijnen Waterlopen
- Bevaarbaar
- Onbevaarbaar cat. 1
- Onbevaarbaar cat. 2
- Onbevaarbaar cat. 3
- Niet Geklasseerd
- nieuwe risicozones
- bevestigde risicozone
- geen risico meer



Risicozones zoals afgebakend volgens Koninklijk besluit van 20 september 2017 tot wijziging van het koninklijk besluit van 28 februari 2007 tot afbakening van de risicozones met betrekking tot de verzekering tegen natuurrampen in uitvoering van de wet op de landverzekeringsovereenkomst
www.integraalwaterbeleid.be



Vlaanderen
is milieu

Kaartafdruk Risicozones overstromingen m.b.t. de natuurrampenverzekering

Versie kaart: januari 2018

Het perceel te Leopoldsburg, afdeling 1, sectie B met perceelnummer 0002/00S013
bevindt zich niet in een risicozone voor overstromingen

Waterbeheerder:

Datum kaartafdruk: 12/09/2024

Voor meer beleidsinformatie: www.integraalwaterbeleid.be

Voor meer kaartmateriaal: waterinfo.vlaanderen.be/watertoets



Legende

- Kadastrale Percelen
- Aslijnen Waterlopen
- Bevaarbaar
- Onbevaarbaar cat. 1
- Onbevaarbaar cat. 2
- Onbevaarbaar cat. 3
- Niet Geklasseerd
- nieuwe risicozones
- bevestigde risicozone
- geen risico meer



Risicozones zoals afgebakend volgens Koninklijk besluit van 20 september 2017 tot wijziging van het koninklijk besluit van 28 februari 2007 tot afbakening van de risicozones met betrekking tot de verzekering tegen natuurrampen in uitvoering van de wet op de landverzekeringsovereenkomst
www.integraalwaterbeleid.be



Het perceel te Leopoldsburg, afdeling 1, sectie B met perceelnummer 0002/00R013
bevindt zich niet in een risicozone voor overstromingen

Waterbeheerder:

Datum kaartafdruk: 12/09/2024

Voor meer beleidsinformatie: www.integraalwaterbeleid.be

Voor meer kaartmateriaal: waterinfo.vlaanderen.be/watertoets



Legende

- Kadastrale Percelen
- Aslijnen Waterlopen
- Bevaarbaar
- Onbevaarbaar cat. 1
- Onbevaarbaar cat. 2
- Onbevaarbaar cat. 3
- Niet Geklasseerd
- nieuwe risicozones
- bevestigde risicozone
- geen risico meer



Risicozones zoals afgebakend volgens Koninklijk besluit van 20 september 2017 tot wijziging van het koninklijk besluit van 28 februari 2007 tot afbakening van de risicozones met betrekking tot de verzekering tegen natuurrampen in uitvoering van de wet op de landverzekeringsovereenkomst
www.integraalwaterbeleid.be